



**Цель проекта:** выявить уникальные объекты и оригинальные события города Владивостока для представления собранной информации на интерактивной карте.





**Задачи проекта:** 1) Изучить различные материалы о необычных объектах и нетривиальных событиях Владивостока.


2) Составить таблицу с описаниями локаций, объектов, событий. Разделить их на группы по идейному смыслу.

3) Создать интерактивную карту с геолокацией уникальных объектов и своеобразных мероприятий. Представить описание каждой геоточки.

## Методы в проектной деятельности

<i>Картографический</i>	Для поиска географических объектов пользовались картами 2ГИС и Google. Для создания интерактивной карты «Другой Владивосток!» применяли программу GoogleMyMaps.
<i>Изучение литературы и других источников информации</i>	Основное внимание было уделено краеведческой литературе, свободным источникам по теме, путеводителям.
<i>Описание и систематизация</i>	Формирование таблицы с характеристиками объектов; разметка геоточек на карте с текстовыми и визуальными данными.

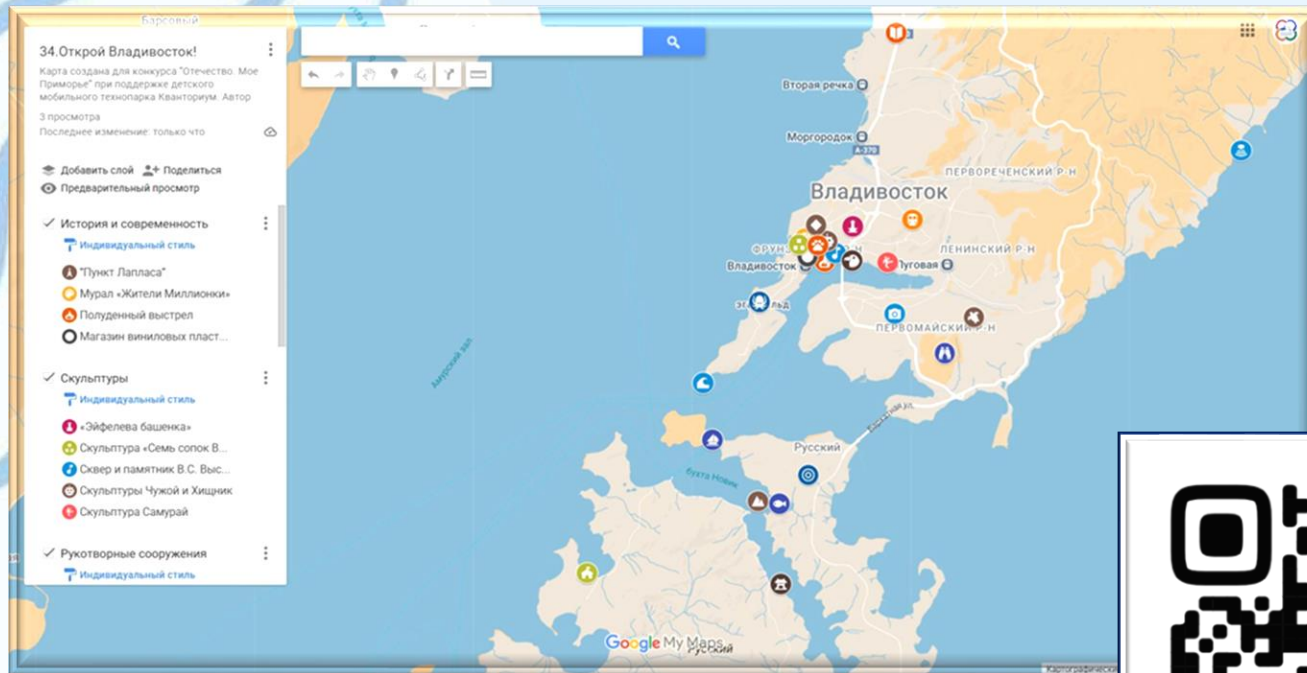




**Этапы работы:** 1) Изучили и проанализировали разнообразные краеведческие материалы, публикации в Интернете, путеводители и общедоступные карты для выявления уникальных мест.

2) Сделали описание объектов и событий.

3) Создали интерактивную карту на платформе Google с геолокацией необычных мест и мероприятий, которые будут интересны не только гостям города, но и жителям приморской столицы и края.



На карте 5 информационных слоев:

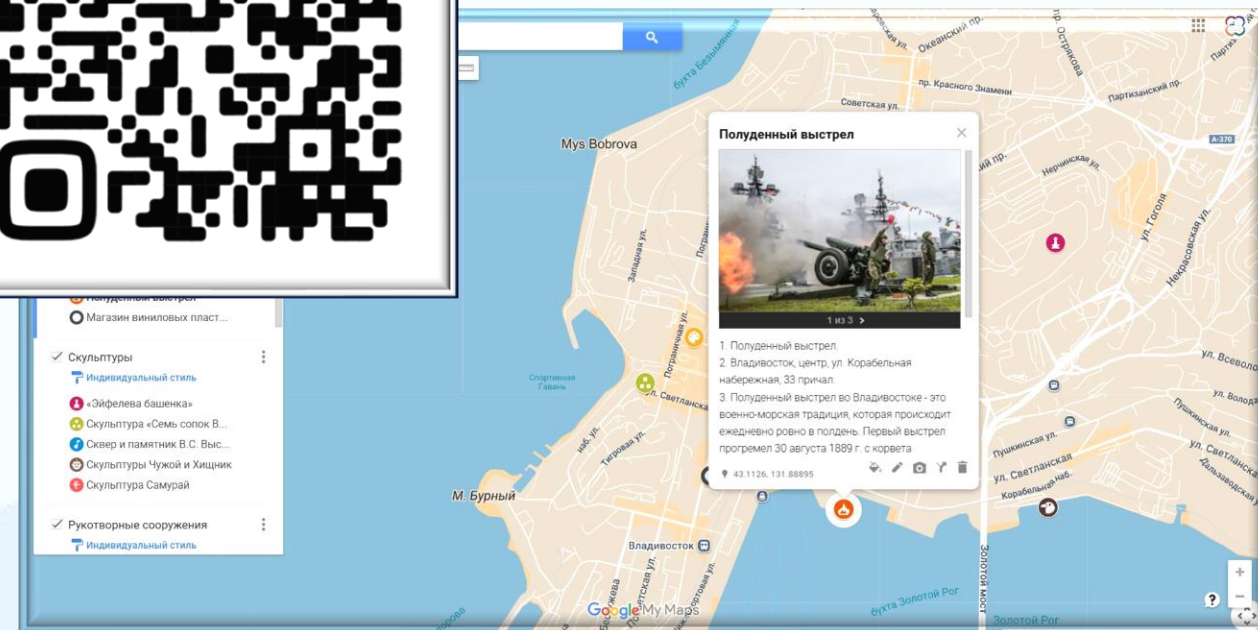
- 1) история и современность
- 2) скульптуры
- 3) рукотворные сооружения
- 4) природные объекты
- 5) альтернативный досуг



Применяли условные знаки, максимально соответствующие основному объекту.



На карте представлено 30 геоточек с данными: 1) название, 2) географическое положение и 3) описание.

К каждой точке добавлено по 3 фотографии.



## Выводы

- 1) Изучили и проанализировали разнообразные материалы о необычных объектах и нетривиальных событиях Владивостока.
- 2) Составили таблицу с описаниями локаций, объектов, событий. Разделили их на 5 групп по идейному смыслу.
- 3) Создали интерактивную карту с геолокацией уникальных объектов и своеобразных мероприятий. Представили описание каждой геоточки по плану. Карта проста и удобна в пользовании, содержит информацию по каждому условному значку.



## Интерактивная карта «Другой Владивосток»:

- доступна бесплатно для всех пользователей
- полезна как туристам, так и местным жителям
- может применяться в образовательном процессе (краеведение, история края)



*Благодарю за внимание!*

